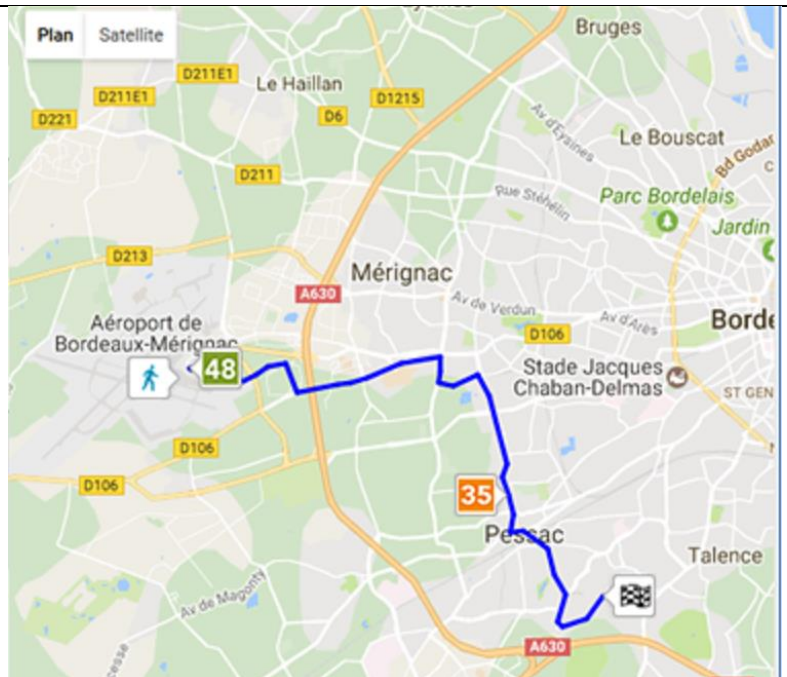


Contact : [isabelle.scarpat-bouvet@u-bordeaux.fr](mailto:isabelle.scarpat-bouvet@u-bordeaux.fr)

## Aéroport Mérignac → Urfist, Pessac

[Consulter les plans des lignes](#) ; transports en commun bordelais : [www.infotbm.com](http://www.infotbm.com)

	Lignes	Temps de trajet estimé
Arrêt « Aéroport Mérignac » → Arrêt « Montaigne Montesquieu »	Bus 48 + Bus 35	40 min 1 correspondance
	Bus 1 + Bus 35	54 min 1 correspondance
Arrêt « Aéroport Mérignac » → Arrêt « Montaigne Montesquieu » via « Gare SCNF Pessac »	Bus 48 + Tram B Ou Bus 48 + Bus 35	40 min 1 correspondance dans les 2 cas



Détails des trajets page suivante

Contact : [isabelle.scarpat-bouvet@u-bordeaux.fr](mailto:isabelle.scarpat-bouvet@u-bordeaux.fr)

 3 min

➔ Marcher jusqu'à avenue René Cassin sur 30 mètres


**BUS 48** 15:58 20 min  
16:18

➔ À l'arrêt **Aéroport Terminus**, prendre la **Flexo 48** direction **Pessac Centre**  
➔ Descendre à arrêt **Colonel Jacqui**  
| Perturbations sur cette ligne

**Changement** 4 min

**BUS 35** 16:22 12 min  
16:34


➔ À l'arrêt **Colonel Jacqui**, prendre la **Corol 35** direction **Peixotto**  
➔ Descendre à arrêt **Montaigne - Montesquieu**

 3 min

➔ Marcher jusqu'à avenue René Cassin sur 30 mètres

**BUS 1** 16:01 15 min  
16:16

➔ À l'arrêt **Aéroport Terminus**, prendre la **Lianes 1** direction **Gare Saint-Jean**  
➔ Descendre à arrêt **Lycées de Mérignac**  
| Perturbations sur cette ligne

 moins d'une minute

➔ Marcher jusqu'à avenue du Maréchal Leclerc sur 40 mètres  
➔ Tourner à gauche : rue des Thuyas sur 20 mètres  
➔ Tourner à gauche : avenue du Maréchal Leclerc sur 60 mètres

**Changement** 10 min

**BUS 35** 16:26 26 min  
16:52


➔ À l'arrêt **Lycées de Mérignac**, prendre la **Corol 35** direction **Peixotto**  
➔ Descendre à arrêt **Montaigne - Montesquieu**

 2 min

➔ Continuer : avenue René Cassin sur 90 mètres

**BUS 48** 15:29 23 min  
15:52

➔ À l'arrêt **Aéroport Terminus**, prendre la **Flexo 48** direction **Pessac Centre**  
➔ Descendre à arrêt **Pessac Centre (Trendel)**  
| Perturbations sur cette ligne

 4 min

➔ Marcher jusqu'à rue Georges Trendel sur 20 mètres  
➔ Continuer : rue Gambetta sur 180 mètres  
➔ Tourner à gauche : rue Eugène et Marc Dulout sur 60 mètres

- Aller de l'aéroport à la gare SNCF de Pessac centre  
- Prendre le tram B (se trouve sur la voie d'en face de la gare de Pessac centre) ou le bus 35 (un peu plus loin sur la route devant la gare) jusqu'à la station « Montaigne –Montesquieu »