

# Les services IST pour les chercheurs

## Centre de documentation REGARDS

### UMR ADES - CNRS

*Equipe Regards:*

*Caroline Abéla, Carlos Jenart, Nicole Tual, Daniel Pouyllau*

# Trois types de services IST

1. Accès à la documentation numérique
2. Valorisation des publications
3. Accompagnement des projets de recherche

*Formation aux outils - Communication*

# Services IST

## 1. Accès à la documentation numérique

- Accès aux ressources propres
- A la documentation numérique externe
- Accès aux ressources internes et externes via le développement du travail en réseau
- Accès aux ressources propres, numérisées avec l'appui de partenariats

# Les ressources documentaires de REGARDS



## CENTRE de DOCUMENTATION REGARDS

MAISON des SUDS

Le Centre de Documentation REGARDS est la composante documentaire de l'**UMR ADES**. Créé en 1968, le centre comprend une Bibliothèque de recherche, une Cartothèque-Photothèque et un système de Bases de données. Le fonds documentaire couvre les domaines suivants : géographie, aménagement, développement, environnement, santé, sociétés. REGARDS assure aussi le développement technologique des bases de données et sites web du **GIS RAFID**-Formation et Information pour le Développement, du **GIS Institut des Amériques** (en particulier la production de la Lettre d'informations scientifiques **Transaméricaines**), du **Réseau Amérique Latine** et du Réseau européen **REDIAL**.

### La documentation REGARDS

- [Le portail de veille scientifique anglophone](#)
- [La collection ADES sur HAL-SHS](#)
- [La collection REGARDS sur HAL-SHS](#)
- [Les signets sélectionnés par REGARDS](#)
- [Le Carnet de recherche ANR TerrFerme](#)
- [La présentation de REGARDS](#)
- [L'accès intranet pour ADES](#)
- [Nous contacter](#)

#### [La Banque de données documentaires REGARDS :](#)

89.000 documents (sur papier ou en ligne) consultables à REGARDS : ouvrages, chapitres d'ouvrages, thèses, congrès, communications de congrès, articles de revues, études, rapports, pré-publications, archives ouvertes, cartes et photographies.

[Accès au flux RSS](#) du Centre de Documentation REGARDS.

#### [La revue des Sommaires du Réseau RAFID :](#)

Banque de données des articles de périodiques parus dans les 275 revues reçues par les membres de RAFID (170 revues de REGARDS). Vous pouvez **vous abonner à la Revue hebdomadaire des sommaires de revues RAFID** pour recevoir par courriel le mardi matin les titres des nouveaux articles.




#### [La Cartothèque-photothèque REGARDS en cours d'informatisation:](#)

13.200 cartes, 215 images satellitaires, 22.000 photographies aériennes, 18.000 diapositives. La banque de données des cartes de **Madagascar** (1.319 cartes), réalisée en collaboration avec le **CN2SV**-Centre National pour la Numérisation de Sources Visuelles du CNRS, est en cours d'expérimentation.

La banque de données des cartes du **Brésil et d'Amérique latine** (477 cartes traitées) est en cours de développement avec le soutien de **l'Institut des Amériques** et du **TGE Adonis**

Les diapositives numérisées de **la Photothèque REGARDS (Fonds CEGET)** sont en cours d'intégration dans l'archive ouverte **MédiHal** développée par le **CCSD-CNRS** et le **CN2SV-CNRS**, avec le soutien du **TGE Adonis**

# Base de données documentaires REGARDS



## CENTRE de DOCUMENTATION REGARDS

MAISON des SUDS

101.700 références

Le Centre de Documentation REGARDS est la composante documentaire de l'UMR ADES. Créé en 1968, le centre comprend une Bibliothèque de recherche, une Cartothèque-Photothèque et un système de Bases de données. Le fonds documentaire couvre les domaines suivants : géographie, aménagement, développement, environnement, santé, sociétés. REGARDS assure aussi le développement technologique des bases de données et sites web du GIS RAFID-Formation et Information pour le Développement, du GIS Réseau Amérique Latine et du réseau européen REDIAL.

Mot(s) du titre

Auteur

Date

Domaine(s) Sélectionner

Mot(s) clé(s) thématique(s)

Mot(s) clé(s) géographiques

Revue Sélectionner

Vous pouvez effectuer une recherche avec plusieurs critères, l'opérateur "ET" est appliqué par défaut entre les critères.

Nombre de réponses par page : 10

Rechercher

[Recherche avancée](#) ou [Recherche simple](#)

28 document(s) trouvé(s) pour : gated communities

**Ouvrage**  
Billard, Gérald ; Chevalier, Jacques ; Madoré, François ; Vuailat, Fanny. **Quartiers sécurisés : un nouveau défi pour la ville ?**. Paris : Éditions Les Carnets de l'info, 2011. 208 p., bibliogr. 13 réf., tabl., fotogr.. (Modes de ville). ISBN 978-2-3626-7011-5.

[Plus d'information](#)

**Article de périodique**  
Cusin, François. **De la fonctionnalité à l'accès : Vers le remplacement des biens matériels par des services en réseau ?**. *Futuribles (Paris)*, Février 2010, no 360, p. 5-19, tabl..

[Plus d'information](#)

**Numéro thématique**  
Compagnon, Olivier ; Ghorra-Gobin, Cynthia ; Musset, Alain ; Degoutin, Stéphane ; Jacquin, Céline ; Capron, Guénola ; Calderón Bony, Frida ; Lehman-Frisch, Sonia ; Salin, Élodie ; Vagnoux, Isabelle ; Brugeilles, Carole ; Goulet, Charles-André. **La ville dans les Amériques : un regard de part et d'autre de la frontière**. *Cahiers des amériques latines (Paris)*, 2010, no 59, p 7-205, bibliogr. dissém., ill., tabl., graph., fotogr., cartes.

[Plus d'information](#)

Centre de documentation REGARDS - Mozilla Firefox

http://regards.in2p3.fr/fiche.php?id=93904

### CENTRE de DOCUMENTATION REGARDS

MAISON des SUDS

Fiche bibliographique de REGARDS

**Ouvrage**  
Billard, Gérald ; Chevalier, Jacques ; Madoré, François ; Vuailat, Fanny. **Quartier un nouveau défi pour la ville ?**. Paris : Éditions Les Carnets de l'info, 2011. 208 p., tabl., fotogr.. (Modes de ville). ISBN 978-2-3626-7011-5.

Langue Français

Mots clés géographiques France

Domaine Urbanisme ; Equipement - Habitat ; Société

Mots clés thématiques Urbanisation ; Ville ; Quartier urbain ; Quartier résidentiel ; Habitat ; Classe sociale ; Rapports sociaux ; Sociologie urbaine

Quartier fermé ; Ensemble résidentiel fermé ; Fermeture ; Discours ; Promotion immobilier ; Programme de communautés

Producteur de la notice REGARDS-CNRS

Cote REGARDS : GH006167

# Base de données documentaires en OAI-PMH

```
$output .= xmlrecord(utf8_encode($record['Titre_original_generique']), 'dc:title', "", $indent);
$output .= xmlrecord(utf8_encode($record['Titre_traduit_generique']), 'dc:title', "", $indent);
$output .= xmlrecord(utf8_encode($record['Titre_traduit_gen_ang']), 'dc:title', 'xml:lang="eng"',
$indent);
$output .= xmlrecord(utf8_encode($record['Titre_traduit_gen_esp']), 'dc:title', 'xml:lang="spa"',
$indent);
$output .= xmlrecord(utf8_encode($record['Titre_original_specifique']), 'dc:title', "", $indent);
$output .= xmlrecord(utf8_encode($record['Titre_traduit_specifique']), 'dc:title', "", $indent);
$output .= xmlrecord(utf8_encode($record['Titre_traduit_spe_ang']), 'dc:title', 'xml:lang="eng"',
$indent);
$output .= xmlrecord(utf8_encode($record['Titre_traduit_spe_esp']), 'dc:title', 'xml:lang="spa"',
$indent);
$output .= xmlrecord(utf8_encode($record['Organisme_auteur_generique']), 'dc:creator', "", $indent);
$output .= xmlrecord(utf8_encode($record['Auteur_generique']), 'dc:creator', "", $indent);
$output .= xmlrecord(utf8_encode($record['Auteur_gen_sec']), 'dc:creator', "", $indent);
$output .= xmlrecord(utf8_encode($record['Mots_cles_geographiques']), 'dc:coverage', "", $indent);
$output .= xmlrecord(utf8_encode($record['Mots_cles_thematiques']), 'dc:subject', "", $indent);
$output .= xmlrecord(utf8_encode($record['Resume_court']), 'dc:description', "", $indent);
$output .= xmlrecord(utf8_encode($record['dc_publisher']), 'dc:publisher', "", $indent);
$output .= xmlrecord(utf8_encode($record['dc_contributor']), 'dc:contributor', "", $indent);
$output .= xmlrecord(utf8_encode($record['Date_de_publication']), 'dc:date', "", $indent);
$output .= xmlrecord(utf8_encode($record['dc_type']), 'dc:type', "", $indent);
$output .= xmlrecord(utf8_encode($record['dc_format']), 'dc:format', "", $indent);
$output .= xmlrecord(utf8_encode($record['dc_source']), 'dc:source', "", $indent);
$output .= xmlrecord(utf8_encode($record['Langue']), 'dc:language', "", $indent);
```

# Intégration au portail Isidore



Vous êtes ici : Accueil > Recherche

## > RECHERCHER

Chercher Plus d'options

## > AFFINER

### > Par siècles

- 1900 (31)
- 2000 (141)

### > Par types de documents

- Articles (68)
- Autres (2)
- Colloques et conférences (4)
- Mémoires, Thèses et HDR (64)
- Ouvrages (7)
- Séminaires (1)
- Textes (25)

### > Par catégories

- Esprit et Langage (6) [+]
- Périodes (3) [+]
- Sociétés (171) [+]

## > RESULTATS DE LA RECHERCHE

> 171 résultats (196 msec)

> Par 10

> Vue Liste

Bibliothèques

Mot-clé : madagascar forêt x

discipline : 54417793 x



Source : HALSHS

### L'impact des genres de vie littoraux sur les couverts végétaux du Nord-Ouest de Madagascar

Renoux, Eddy (17 janv. 2011)

Résumé : Il existe à Madagascar une pression importante sur la ressource forestière. Cependant, les compartimentages biogéographiques et les différentes pratiques locales engagent que l'on considère cette pression en tenant compte de particularismes régionaux. Dans la province de Mahajanga sur le littoral ...

[Voir plus d'informations](#) | [Voir la fiche de la ressource](#)



Source : HALSHS

### Capacités d'adaptation des agriculteurs à la conservation des forêts dans le corridor Ranomafana-Andringitra (Madagascar) : perspectives pour un aménagement intégré des territoires

Toillier, Aurélie (22 avr. 2009)

La thèse montre qu'il est possible de mieux concilier la conservation des forêts et le développement des agricultures familiales en recherchant des bases pour l'action, non pas dans la configuration des ressources à protéger, mais dans les logiques d'occupation de l'espace par l'agriculture et les processus ...

[Voir plus d'informations](#) | [Voir la fiche de la ressource](#)



### L'Homme & la Forêt à Madagascar : Quatre siècles d'évolution du paysage forestier

Université d'Antananarivo. Institut de Civilisations. Musée d'Art et d'Archéologie et al. (2007)

[Voir plus d'informations](#) | [Voir la fiche de la ressource](#)

# Intégration au portail Isidore (suite)

- Séminaires (1)
- Textes (25)
- > Par catégories
  - Esprit et Langage (6) [+]
  - Périodes (3) [+]
  - Sociétés (171) [+]
- > Par périodes historiques
  - Époque contemporaine (9) [+]
  - Préhistoire et antiquité (1)
- > Par disciplines
  - Anthropologie sociale et ethnologie (17)
  - Archéologie et Préhistoire (3)
  - Architecture, aménagement de l'espace (3)
  - Démographie (1)
  - Economies et finances (19)
  - Etudes de l'environnement (8)
  - Géographie (171)
  - Gestion et management (4)
  - Histoire (6)
  - Science politique (6)

Source : HALSHS dans la configuration des ressources à protéger, mais dans les logiques d'occupation de l'espace par l'agriculture et les processus ...  
[Voir plus d'informations](#) | [Voir la fiche de la ressource](#)



## L'Homme & la Forêt à Madagascar : Quatre siècles d'évolution du paysage forestier

Université d'Antananarivo. Institut de Civilisations. Musée d'Art et d'Archéologie *et al.* (2007)

[Voir plus d'informations](#) | [Voir la fiche de la ressource](#)

Source : REGARDS



## La mondialisation contre le développement durable ?

Froger, Géraldine (Directrice scientifique) *et al.* (2006)

... > -- Muttentzer, Frank : Fiscalité, corruption et culture de "l'Etat forestier" à

### Madagascar.

/> -- Ranjatson, Jean-Patrick : Les situations foncières de la colonisation agraire de la forêt de Madagascar : du pluralisme du discours normatif au syncretisme du droit de la pratique. -- Andrianambinina ...

[Voir plus d'informations](#) | [Voir la fiche de la ressource](#)

Source : REGARDS




## Géopolitique de l'environnement au Rwanda. Pour une gouvernance participative des espaces protégés

Rwanyiziri, Gaspard (4 sept. 2009)

La gouvernance des espaces protégés au Rwanda a longtemps été caractérisée par des méthodes coercitives en matière de conservation, avec des conflits entre les gestionnaires de ces espaces et les populations riveraines. Ce constat est relativement courant dans les espaces protégés de tous les pays. Mais ...

[Voir plus d'informations](#) | [Voir la fiche de la ressource](#)

Source : HALSHS



## Patrimoines naturels au Sud : Territoires, identités et stratégies locales

## Formation et Recherches documentaires à la demande



Portail d'information scientifique des unités CNRS en Sciences humaines et sociales

Revue, ouvrages, bases de données : accès au texte intégral des articles de près de 10 000 publications négociées et financées par le CNRS et mises gratuitement à disposition de ses unités.



Recherche

Visite guidée

Inscription

Liste de diffusion

Boîte à outils

Foire aux questions

Contact

### Actualités

02/11/2011  
Nouvelles séances de formation

30/09/2011  
Accès aux archives Springer en licence nationale via les portails CNRS

Toutes les actualités

Conditions d'utilisation

Mentions légales

### Accéder à une ressource documentaire en SHS

#### Par mot(s) du titre :

Tapez un ou plusieurs mots du titre d'une revue, d'une base, d'un ouvrage...

Ok

Titre exact :

#### Par discipline scientifique

- ▶ Anthropologie biologique
- ▶ Anthropologie sociale et ethnologie
- ▶ Archéologie
- ▶ Architecture et aménagement de l'espace
- ▶ Art et histoire de l'art
- ▶ Démographie
- ▶ Droit
- ▶ Economie et finances
- ▶ Education
- ▶ Environnement
- ▶ Etudes classiques
- ▶ Etudes sur le genre
- ▶ Géographie
- ▶ Gestion et management
- ▶ Héritage culturel et muséologie
- ▶ Histoire
- ▶ Histoire, philosophie et sociologie des sciences
- ▶ Linguistique
- ▶ Littératures
- ▶ Méthodes et statistiques
- ▶ Musique, musicologie et arts de la scène
- ▶ Philosophie
- ▶ Psychologie
- ▶ Religions
- ▶ Sciences politiques
- ▶ Sciences de l'information et de la communication
- ▶ Sociologie
- ▶ Chimie
- ▶ Médecine-Pharmacie
- ▶ Sciences de l'univers
- ▶ Sciences du vivant
- ▶ Sciences physiques et mathématiques
- ▶ Sciences pour l'ingénieur

#### Par ordre alphabétique du titre

A B C D E F G H I J K L M N O P Q R S T U V W X Y Z 0-9

#### Par plateforme de diffusion

▶ Cairn ▶ Erudit ▶ JSTOR ▶ MUSE ▶ ScienceDirect ▶ SpringerLink ▶ Isidore ▶ OpenEdition ▶ Dictionnaire des 16e et 17e s ▶ Pers

#### Par base de données

montrer/cacher

# Portail de veille – revues anglophones



## VEILLE SCIENTIFIQUE ANGLOPHONE- CENTRE DE DOCUMENTATION REGARDS

Accueil Société Genre Politique / Migration Etudes culturelles Etude régionale Santé Economie / Développement **Environnement / Ressources naturelles** Urban / Rural / Aménagement

Carto / SIG / Télédétection Les flux du labo Calenda

**Environment and Behavior (43)** Partager

- Forces of Nature Affect Implicit Connections With Nature il y a 3 semaines
- Exploring Cancer Risk Perceptions of Turf and Lawn Pesticide Professionals in New York State il y a 3 semaines
- Attachment Forever: Environmental and Social Dimensions, Temporal Perspective, and Choice of One's Last Resting Place il y a 3 semaines
- Third Places and the Social Life of Streets il y a 3 semaines
- Experiencing the Restorative Components of Wilderness Environments: Does Congestion Interfere and Does Length of Exposure Matter? il y a 3 semaines
- The Moderating Effect of Perceived Lack of Facilities on Consumers' Recycling Intentions il y a 3 semaines

plus ancien →

**Environ. and Urbanization (44)** Partager

- Civil society response to industrial contamination of groundwater in Durban, South Africa il y a 3 semaines
- Book Notes il y a 3 semaines
- Bulletin Board il y a 3 semaines
- Summaries of Articles il y a 3 semaines
- Editorial: Responding to urban youth's own perspectives il y a 3 semaines
- Urban youth in Africa il y a 3 semaines
- Youth, waste and work in Mathare: whose business and whose politics? il y a 3 semaines
- Looking for the one(s): young love and urban poverty in The Gambia il y a 3 semaines
- Learning from young people and from our own experiences in Barrio San Jorge il y a 3 semaines
- Exploring mobility and migration in the context of rural-urban linkages: why gender and generation matter il y a 3 semaines

plus ancien →

**Environment, Development and** Partager

**Journal of Environ. Planning and Management (51)** Partager

- Flood risk management in Dutch local spatial planning practices il y a 4 mois
- Contrasting the core beliefs regarding the effective implementation of wind power. An international study of stakeholder perspectives il y a 4 mois
- Enhancing consultation practices on Air Quality Management in local authorities il y a 4 mois
- Sustainable development in the Spanish region of Valencia and the social responsibility of SMEs. A multi-stakeholder vision on the role of public administrations il y a 4 mois
- Comparing two sets of forest cover change knowledge used in forest landscape management planning il y a 4 mois
- Evaluation of the vulnerability to contamination of drinking water systems for rural regions in Québec, Canada il y a 4 mois
- Shifting paths to conservation: policy change discourses and the 2008 US farm bill il y a 4 mois

plus ancien →

**Journal of Env.tal Psychology (48)** Partager

- Editorial board/publication information il y a 1 semaine
- Place attachment: How far have we come in the last 40 years? il y a 4 semaines
- Information source and valence: How information credibility influences earthquake risk perception il y a 1 mois
- Outbound offending: The journey to crime and crime sprees il y a 1 mois
- Enhancing the benefits of outdoor walking with cognitive engagement strategies il y a 1 mois
- Policy, personal dispositions and the evaluation of aircraft noise il y a 1 mois
- Editorial board/publication information il y a 1 mois

plus ancien →

**Journal of Soils and Sediments (83)** Partager

- Effect of polar-dissolved organic matter fractions on the mobility of prometryne in soil il y a 1 semaine
- Effect of different fertilization treatments on indole-3-acetic acid producing bacteria in soil il y a 1 semaine
- Cyclic influences on the heavy metal chronology in a Central Mediterranean area (Palermo Gulf, Italy) il y a 1 semaine

**Regional Environmental Change (67)** Partager

- Framework for high-resolution climate change impact assessment on grapevines at a regional scale il y a 2 jours
- Dangerous climate change and water resources in Australia il y a 4 jours
- Climate change threats to environment in the tropical Andes: glaciers and water resources il y a 4 jours
- Impacts of climate change on Chinese ecosystems: key vulnerable regions and potential thresholds il y a 5 jours
- Cypress dome characteristics within one county of the Southern United States: a case study of changes il y a 1 semaine
- Climate change risks in Sahelian Africa il y a 1 semaine
- Australian agriculture: coping with dangerous climate change il y a 1 semaine

plus ancien →

**S.A.P.I.E.N.S (17)** Partager

- Green Urbanism: Formulating a Series of Holistic Principles il y a 1 mois
- Redesigning Urban Infrastructures for a Low-Emission il y a 1 mois
- Applying a System of Systems Approach for Improved Transportation il y a 2 mois
- Three strategies for sustainable consumption il y a 2 mois
- Dissipating the fuzziness around interdisciplinarity: The case of climate change research il y a 4 mois
- The concept of adaptation : interdisciplinary scope and involvement in climate change il y a 4 mois
- Residential exposure to traffic emissions and adverse pregnancy outcomes il y a 4 mois

plus ancien →

**Small-Scale Forestry (64)** Partager

- Expanding the US Cornbelt Biomass Portfolio: Forester Perceptions of the Potential for Woody Biomass il y a 4 jours
- The Drop-off and Pick-up Method: An Approach to Reduce Nonresponse Bias in Natural Resource Surveys il y a 1 semaine
- Main Characteristics of Statistical Data and the Statistical System for Wood and Wood-processing Products in Vietnam il y a 3 semaines

# Les collaborations avec des réseaux

## Les Portails produits en réseau



### **Le Réseau RAFID : Groupement d'Intérêt Scientifique Formation et Information pour le développement**

Membres, Formations, Bibliothèques et Centres de Documentation, Sites Web, Documents en texte intégral, Références bibliographiques, Sommaires des 275 revues principales reçues à Bordeaux, Thèses sur l'Afrique.



### **L'Institut des Amériques**

Créé en mars 2007, le **GIS Institut des Amériques (IdA)** regroupe une quarantaine établissements d'enseignement supérieur et de recherche français. Son objectif premier est de fédérer l'ensemble des forces latino-américaines et nord-américaines en sciences humaines et sociales, notamment en mettant en place un important réseau d'information scientifique sur les Amériques. L'IDA travaille et coopère avec les acteurs du monde politique, diplomatique et économique



### **Le Réseau Amérique Latine : Portail d'information documentaire francophone**

Le GIS Amérique latine a été chargé de 1980 à 2007 de la diffusion de l'information et l'animation de la recherche française en sciences humaines et sociales sur l'aire Amérique latine : il a développé pour cela plusieurs banques de données. Le **GIS Institut des Amériques**, créé en janvier 2008, développe un système d'information et facilite les recherches sur l'ensemble du continent américain et en particulier sur les relations entre l'Amérique latine et l'Amérique du Nord



### **Le portail REDIAL CEISAL : Portail européen d'information et de documentation**

Portail du REDIAL (Red Europea de Información y Documentación sobre América Latina) et du CEISAL (Consejo Europeo de Investigaciones Sociales de América Latina)



**Mutualisation d'Informations sur les Revues et leurs Accès dans les Bases En Ligne.**

# Réseau documentaire RAFID



De RAFID <rafid@rafid.u-bordeaux.fr>

Sujet **La Revue des Sommaires du GIS RAFID par courriel - semaine du 24-01-2012**

Pour d.pouyllau@ades.cnrs.fr

## La Revue des sommaires du GIS RAFID par courriel

Formation et Information pour le Développement / Semaine du 24-01-2012

Les articles des revues suivantes sont signalés dans la Revue des Sommaires du 24-01-2012 : [BELGEO \(Leuven\)](#) | [géographie du Québec](#) | [Ciudades](#) | [Cuadernos de geografía \(Bogotá\)](#) [Texte imprimé] | [Current African Studies](#) | [Nordiska Afrikainstitutet](#) | [Documents de travail - DIAL](#) | [Economic and political weekly](#) | [Entreprise développement](#) [Texte imprimé] | [Etudes Rurales](#) | [IDS Research Reports \(Brighton\)](#) | [IDS Working Papers \(Brighton\)](#) | [Jeune Afrique](#) | [diplomatie](#) | [Political geography](#) [Ressource électronique] | [Population et sociétés](#) | [Progress in human geography](#) | [Urban studies](#) [Texte imprimé] | [Urbanisme \(1992\)](#) | [Villes en parallèle](#) | [Working paper / Inscriptions](#)

**BELGEO (Leuven)** [[Où trouver la revue ?](#)] [[Retour à la liste des revues](#)]

Peeters, Dominique ; Thomas, Isabelle. **In memoriam : Hubert Beguin 1932-2010.** *BELGEO (Leuven)*, 2010.

Cet article a été analysé par : [UFR de Géographie](#) Vous le trouverez dans le(s) centre(s) de documentation

Pion, Geoffrey. **Le vote blanc et nul en Wallonie : analyse écologique et individuelle.** *BELGEO (Leuven)*,

Cet article a été analysé par : [UFR de Géographie](#) Vous le trouverez dans le(s) centre(s) de documentation

Douet, Marie ; Gambet, Emmanuel. **Secondary ports, short and deep sea services : an empirical investigation.** *BELGEO (Leuven)*,

Cet article a été analysé par : [UFR de Géographie](#) Vous le trouverez dans le(s) centre(s) de documentation

Répondre | Transférer | Archiver | Indésirable | Supprimer

Réseau Aquitain Formation et Information pour le Développement  
Network for Training and Information on Development in Aquitaine



Interrogation des références d'articles de périodiques parus dans les 200 principales revues reçues par les membres de RAFID : elles ont été sélectionnées parmi les 1000 titres reçus à Bordeaux.

RAFID - Revue des sommaires

[Lister les revues](#) | [Effectuer une recherche](#)

Accueil

Présentation

Organismes membres

Actualités

Revue des sommaires

Formations

Centres de Documentation

Contact

Accès extranet

Deux possibilités d'interrogation sont à votre disposition :

- choisissez l'un des titres de revues ci-dessous.
- vous pouvez aussi cliquer sur "[Effectuer une recherche](#)", pour interroger sur les mots du titre des articles, les auteurs ou sur les dates.

A CURRENT BIBLIOGRAPHY ON AFRICAN AFFAIRS

Actas Latinoamericanas de Varsovia  
Africa development = Afrique et développement  
African affairs (London)  
African and Asian Studies  
African Development Report  
African studies review  
African studies [Texte imprimé]  
Africana studia (Porto)  
Africultures  
Afrika spectrum (Hamburg)  
Afrilex  
Afrique (L') politique  
Afrique agriculture  
Afrique contemporaine  
Afrique et histoire



© RAFID, 2004

Site développé par : Oliver Bertocello (OBDIC), Stéphane Pouyllau (CAK-CRHST-CNRS)  
Collaboration technique : Centre de Documentation REGARDS-ADES-CNRS

[Haut de page](#)

# Edition de Transaméricaines, la Lettre d'informations scientifiques du GIS Institut des Amériques



Si votre logiciel de messagerie n'affiche pas correctement cette page : [cliquez ici](#)

## Transaméricaines



Bulletin d'informations scientifiques  
Edité par le GIS Institut des Amériques

Bulletin n° 42 du 24-01-2012

Bonjour,  
Nous préparons de nouvelles maquettes pour "1" [web de l'IdA](#) à partir de l'analyse détaillée des ot envoyées : pour faciliter la consultation de Tran: diffuser 2 numéros par mois, l'un avec les annor les annonces de colloques, appels à contribution séminaires, conférences, etc. Nous commençon avec le système [Calenda](#) de l'UMS Cléo et nous remarquables développés par nos collègues de l [recherche en littérature](#) pour améliorer le servic lecture. Cordialement,  
Daniel Pouyllau  
Directeur de la rédaction de Transaméricaines :  
Responsable du [Centre de Documentation REGA](#)  
Bordeaux-CNRS

[Télécharger et imprimer le bulletin au format PDF](#)

### Evènements de l'Institut des Amériques

- [Appel à projets IdA](#)
- [Enseignement, stage, bourse](#)
- [Programme de recherche](#)
- [Séminaire, conférence, journée d'étude, débat public](#)

### Infos transaméricaines

- [Congrès, colloque](#)
- [Enseignement, stage, bourse](#)
- [Publication, site web](#)
- [Séminaire, conférence, journée d'étude, débat public](#)

### Amérique latine

- [Appel à contribution \(revue, ouvrage\)](#)
- [Congrès, colloque](#)
- [Enseignement, stage, bourse](#)
- [Projet de coopération](#)
- [Publication, site web](#)
- [Séminaire, conférence, journée d'étude, débat public](#)

### Améri

- [Cor](#)
- [Ens](#)
- [bours](#)
- [Mai](#)
- [cultu](#)
- [Pro](#)
- [Pub](#)
- [Sér](#)
- [confé](#)
- [d'étu](#)

### Evènements de l'Institut des Amériques

#### Appel à projets IdA

#### Appel à projets IdA 2012 : Résultats. Institut des Amériques

Janvier 2012 France - Paris

Suite à l'appel à projets lancé par l'Institut des Amériques pour des manifestations qui auront lieu au cours de l'année 2012 et des aides à la recherche doctorale, 62 dossiers ont été reçus (39 demandes d'aides à la recherche doctorale + 23 projets de colloques, séminaires, journées d'études).

[Plus d'information](#)

[Haut de page](#)

#### Enseignement, stage, bourse

Prix de thèse IdA 2012 : *appel à candidature* Institut des Amériques Groupe de travail Recherche

Dossiers de candidature avant le 1er mars 2012 France - Paris

*Le Prix de thèse de l'Institut des Amériques, qui consiste en une aide à la publication, sera décerné à une thèse en lettres ou en sciences humaines et sociales, soutenue durant l'année civile 2011 dans un des établissements membres de l'Institut des Amériques et portant sur les Amériques. Si les thèses abordant conjointement l'Amérique du nord et l'Amérique latine font l'objet d'un intérêt particulier, toutes les bonnes thèses sur les Amériques peuvent être envoyées.*

[Plus d'information](#)

[Haut de page](#)

# Numérisation du fonds



- Description et géolocalisation de cartes et diapositives
- Fonds Madagascar, Brésil, Amérique latine
- Partenariat avec le CN2SV, le TGE Adonis, le GIS Institut des Amériques et le réseau REDIAL

# Fonds de cartes numérisées en ligne

CN2SV | GéoDataXML > Fonds de cartes Madagascar | REF\_R\_MADA11\_04\_00015/

The screenshot displays a web interface for a digital map collection. At the top, a navigation bar shows the path: "CN2SV | GéoDataXML > Fonds de cartes Madagascar | REF\_R\_MADA11\_04\_00015/". The main content area is split into two panels. The upper panel shows a historical topographic map of Madagascar, titled "AMBOETRA" at the top. The map features a grid, contour lines, and various geographical features. A blue circle with the number "129" is drawn on the map. Below the map is a control bar with zoom in (+) and zoom out (-) buttons, directional arrows, a refresh button, and a scale indicator "MÉTRES W 20000". The lower panel shows a satellite view of Madagascar and its surrounding region. A red rectangle highlights the island of Madagascar. Labels for "Mozambique", "Beira", "Juan De Nova Island", "Antananarivo", "Ants", "Fianarantsoa", "Tamatave", "Saint-Denis", "Reunion", and "Mauritius" are visible. A control bar on the left includes zoom and pan tools. On the right, a tabbed interface shows "Plan", "Satellite", and "Mixte" options, with "Satellite" currently selected.

# „Redocumentarisation“



Informations sur la Ville d'Ambositra  
avec la base de données REGARDS-ADES-CNRS

**4 document(s) trouvé(s) pour : Ambositra**

**Article de périodique**  
DROY, Isabelle. **La réhabilitation des petits périmètres irrigués à Madagascar : une réponse aux importations de riz ?**. In ORSTOM. Office de la Recherche Scientifique et Technique Outre Mer (Paris). COURADE, Georges (ed.) ; PELTRE WURTZ, Jacqueline (ed.). **La sécurité alimentaire à l'heure du néo-libéralisme : 2. Le désengagement étatique**. *CAHIERS DES SCIENCES HUMAINES*, 1991, vol. 27, no 1-2, p. 117-127, ill. , bibliogr. , rés. : Français, Anglais, Espagnol.  
[Plus d'information](#)

**Ouvrage**  
DIRASSET. **Regions et developpement. Programmes regionaux et projets locaux : rapport de synthese**. TUNIS : DIRASSET, 1991. 94 p. .  
[Plus d'information](#)

**Article de périodique**  
FREMIGACCI, J.. **ORDRE ECONOMIQUE COLONIAL ET EXPLOITATION DE L'INDIGENE : PETITS COLONS ET FORGERONS BETSILEO (1900-1923)**. *ARCHIPEL*, 1976/00, no 11, p. p. 177-222. (2 cartes, 3 fotogr. h.t., bibliogr. (32 réf.))  
[Plus d'information](#)

Marolambo

Imagerie ©2008 TerraMetrics, Données cartographiques ©2008 Europa Technologies - Conditions d'utilisation

# Collection d'images sur Medihal



----->Photothèque du Centre de Documentation REGARDS



Accueil

Consultation

Recherche

Recherche par identifiant

318 articles

Le Centre de Documentation REGARDS est la composante documentaire de l'UMR 5185 ADES Université de Bordeaux - CNRS.

Créé en 1968, le Centre de Documentation REGARDS comprend une Bibliothèque de recherche, une Cartothèque-Photothèque et un système de Bases de données. Le fonds documentaire couvre les domaines suivants : géographie, aménagement, développement, environnement, santé, sociétés.

REGARDS assure aussi le développement technologique des bases de données et sites web du Réseau RAFID-Formation et Information pour le Développement, du GIS Institut des Amériques (en particulier la Lettre d'informations scientifiques Transaméricaines) et du réseau européen REDIAL sur l'Amérique Latine.

Le système documentaire REGARDS (87.000 références) permet de rechercher les références des documents consultables à Bordeaux-Pessac ou en ligne : ouvrages et chapitres d'ouvrages, thèses et mémoires, congrès et communications de congrès, articles de revues, études, rapports, cédéroms, atlas, cartes et photographies. REGARDS participe au Prêt inter-bibliothèques pour faciliter l'accès à son fonds documentaire.


Deux produits documentaires permettent de suivre les entrées dans le système documentaire du Centre de Documentation REGARDS :

- l'abonnement au fil RSS sur le site du Centre de Documentation REGARDS
- l'abonnement ou la consultation de la Revue des Sommaires des 275 revues reçues par les membres du Réseau RAFID.

Le signalement des fonds de la Cartothèque-photothèque REGARDS (13.200 cartes, 215 images satellitaires, 22.000 photographies aériennes, 13.000 diapositives) est en cours d'informatisation. L'interrogation de la banque de données des cartes de Madagascar (1319 cartes traitées, version partielle en cours de développement), réalisée en collaboration avec le CN2SV- Centre National pour la Numérisation de Sources Visuelles du CNRS, est en cours d'expérimentation. Une banque de données des cartes du Brésil et d'Amérique latine (477 cartes) est en cours de développement avec le soutien du TGE Adonis et de l'Institut des Amériques.

La collection ouverte dans MédiHAL, REGARDS-PHOTOS, complète le système documentaire en offrant un accès aux images scientifiques du fonds de la Photothèque du Centre de Documentation REGARDS (en cours de développement).

Contact : [dirdoc@ades.cnrs.fr](mailto:dirdoc@ades.cnrs.fr)



# Services IST

## 2. Valorisation des publications

# Les archives ouvertes HAL-SHS



**ADES - Aménagement, Développement, Environnement, Santé et Sociétés**



Accueil

Consultation

Rechercher

113 articles - 760 notices

[english version]

## La collection ADES :

Cette collection présente les publications des chercheurs et membres du laboratoire Aménagement, Développement, Environnement, Santé et Sociétés (ADES), unité mixte de recherche 5185 regroupant le CNRS, l'Université Michel de Montaigne Bordeaux III et l'Université Victor Segalen Bordeaux II. La thématique générale du laboratoire ADES porte sur « la construction, la gestion et les représentations territoriales du développement durable ».

La collection ADES est une archive ouverte qui utilise le système d'archives ouvertes en Sciences de l'Homme et de la Société HAL - SHS.

## Contacts à ADES :

Caroline ABELA  
Ingénieure documentaliste  
Centre de documentation REGARDS  
Mél. : c.abela@ades.cnrs.fr  
Tél. : (+33) 05 56 84 68 58  
Fax : (+33) 05 56 84 68 55

Marie-Bernadette DARIGNAC  
Secrétariat d'édition  
Mél. : mb.darignac@ades.cnrs.fr  
Tél. : (+33) 05 56 84 82 05  
Fax : (+33) 05 56 84 68 55

Pour vous abonner aux flux RSS des dernières références déposées dans la collection 

# Services IST

## 3. Accompagnement des projets de recherche

# Carnets de recherche sur Hypothèses

TerrFerme

Platforme de carnets de recherche en sciences humaines et sociales

Hypothèses > TerrFerme >

## TerrFerme

Les dispositifs contemporains de l'enfermement

Recherche

Crédits À propos L'équipe

### Retour de terrain de Tristan Bruslé au Qatar

16 novembre 2011



Retour de terrain par [Tristan Bruslé](#):

En septembre 2011 je suis retourné au Qatar durant deux semaines. Il s'agissait de ma deuxième mission au Qatar pour le programme TerrFerme. [La première avait été centrée sur la vie quotidienne dans un labor camp de travailleurs](#). La seconde avait pour objectif de cerner les politiques du logement, en particulier du logement contraint dans un pays qui accueille au moins 700 000 hommes seuls, logés en grande partie par leur employeur dans des *labor camps*. Je voulais donc rencontrer les acteurs des politiques publiques (municipalité de Doha, ministère du travail) et des acteurs privés (entreprises du secteur du bâtiment et entreprises employant des ouvriers) pour comprendre la manière dont les institutions « gèrent » le logement des migrants. Mais dans un pays où la question migratoire est encore très taboue (au moins 85 % de la population est étrangère), il s'est révélé très difficile de franchir les portes des bureaux pour rencontrer des officiels. Que ce soient les institutions qataries ou les entreprises, la suspicion est de rigueur. Le chercheur est considéré comme un intrus, dont les rapports, qu'on imagine peu flatteurs, ne peuvent pas être contrôlés. L'accès à l'information est donc très verrouillé. Comprendre les politiques publiques, non rendues publiques, s'avère quasiment impossible. Comme la question de la politique du logement des travailleurs migrants n'a pas pu être abordée de front, je me suis tourné vers les manifestations de cette politique, à savoir les expressions spatiales de la ségrégation. Pour ce faire, j'ai visité assez longuement les *industrial areas* où sont localisés les logements pour

### hypothèses.org

Le programme TerrFerme porte sur les dispositifs contemporains de l'enfermement: les prisons, centres de rétention administrative et de demandeurs d'asile, et logements contraints de travailleurs.

**BLOGOLISTE**

Les liens de TerrFerme sur delicious

**PRISON (MOTEUR ISIDORE)**

Nepal : Antimonarchiste et anticommuniste, M. G.P. Koirala a constitué le premier gouvernement démocratique depuis 1960

La junte nigérienne du général Abacha piégée par sa logique répressive: quatorze "putschistes" auraient été condamnés à mort, selon la presse locale.- Derives nigériennes

Centrafrique : ce qui a remis le feu aux poudres.

Le mystère Mandela.

Femmes derrière les barreaux.

**CENTRE DE RÉTENTION (MOTEUR ISIDORE)**

Global tea scenario : 2001 AD

CONJONCTURE. L'Afrique : Bouffée d'espoir

Privation de liberté. Populations, espaces.

**BILLETTS RÉCENTS**

Retour de terrain de Tristan Bruslé au Qatar "Qatar is like a jail". Daily life in a Nepalese migrant labor camp and the inmate metaphor

Olivier Milhaud lauréat du Prix Gabriel Tarde, prix français de criminologie

La rétention des étrangers à Berlin

Colloque au Centre Marc Bloch de Berlin

**CATÉGORIES**

Forum

Lectures

Les séminaires

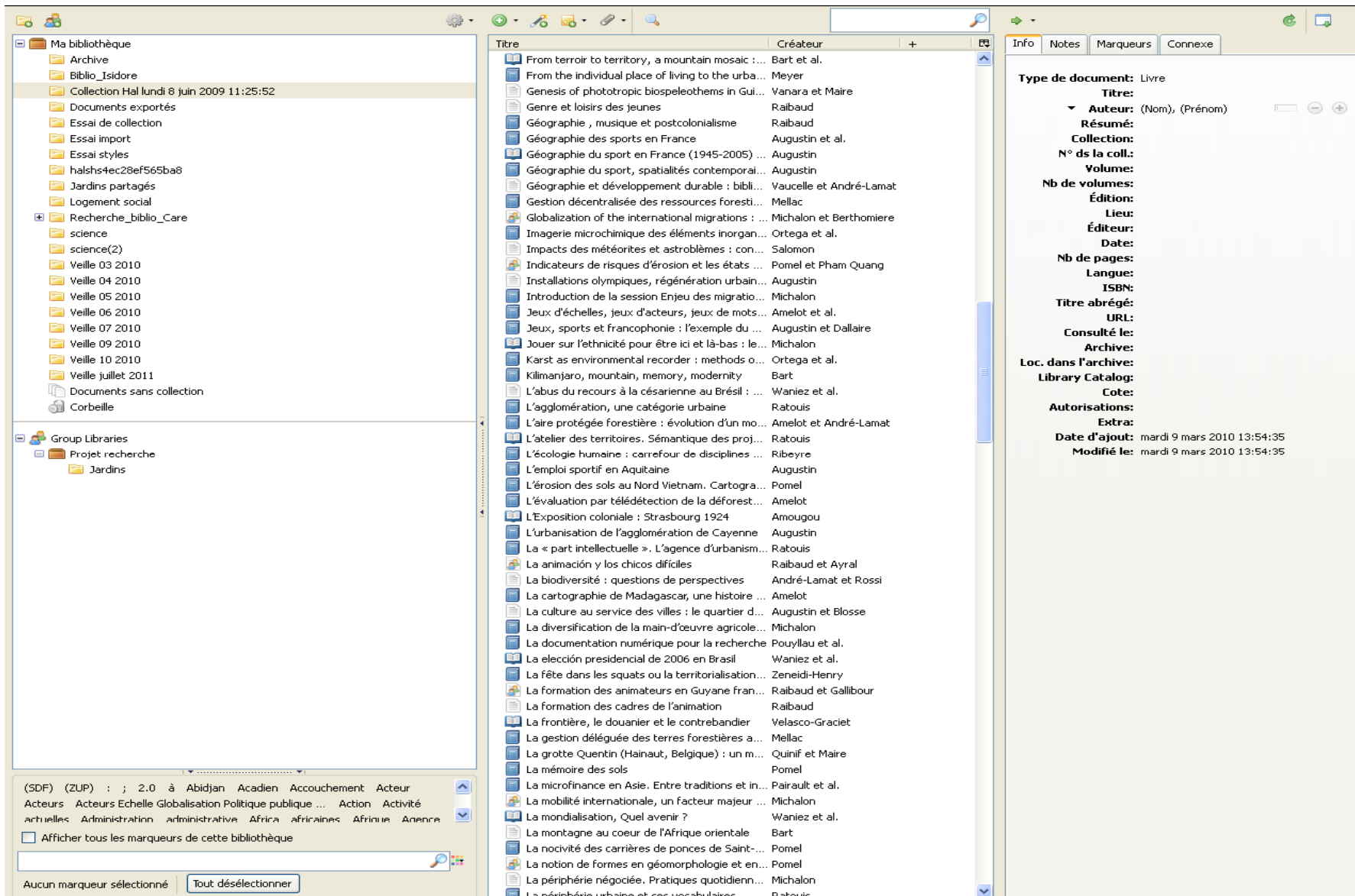
Non classé

Nos publications et communications

Sur le terrain

# Bibliographie avec le logiciel Zotero

## Bibliographie: Zotero



The screenshot displays the Zotero desktop application. On the left, a sidebar shows a hierarchical view of the user's library, including folders like 'Ma bibliothèque', 'Archive', and 'Recherche\_biblio\_Care'. The main window is divided into three panes. The top pane, titled 'Titre', lists numerous bibliographic entries with columns for 'Titre' and 'Créateur'. The middle pane shows the details of a selected document, including fields for 'Type de document', 'Auteur', 'Résumé', 'Collection', 'N° de la coll.', 'Volume', 'Nb de volumes', 'Édition', 'Lieu', 'Éditeur', 'Date', 'Nb de pages', 'Langue', 'ISBN', 'Titre abrégé', 'URL', 'Consulté le', 'Archive', 'Loc. dans l'archive', 'Library Catalog', 'Cote', 'Autorisations', 'Extra', 'Date d'ajout', and 'Modifié le'. The bottom pane contains a search bar and a list of tags associated with the selected document, such as '(SDF) (ZUP)', '2,0 à Abidjan', 'Acadien', 'Accouchement', 'Acteur', 'Acteurs', 'Echelle', 'Globalisation', 'Politique', 'publique', 'Action', and 'Activité'.

# Sources



Site web de Regards: <http://www.regards.cnrs.fr/>

Rafid (revue de sommaires): <http://www.rafid.u-bordeaux.fr/revues.php?lg=fr>

Collection Regards d'images sur Medihal:  
<http://medihal.archives-ouvertes.fr/REGARDS-PHOTOS>

Isidore (moteur de recherche en SHS): <http://www.rechercheisidore.fr/>

Portail de veille de Regards: <http://www.netvibes.com/regardsveille>

Collection ADES sur les archives ouvertes :  
<http://halshs.archives-ouvertes.fr/ADES/fr/>

Carnet de recherche (ANR Terrferme): <http://terrferme.hypotheses.org/>

Zotero (gestion de bibliographie): <http://www.zotero.org/>

*Merci de votre attention*

*<http://www.regards.cnrs.fr/>*

*Equipe Regards:*

*Caroline Abéla, Carlos Jenart, Nicole Tual, Daniel Pouyllau*